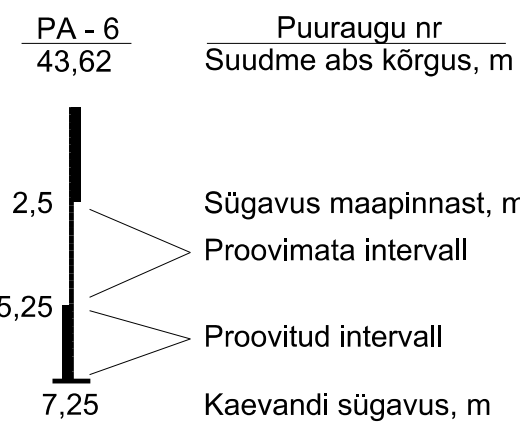
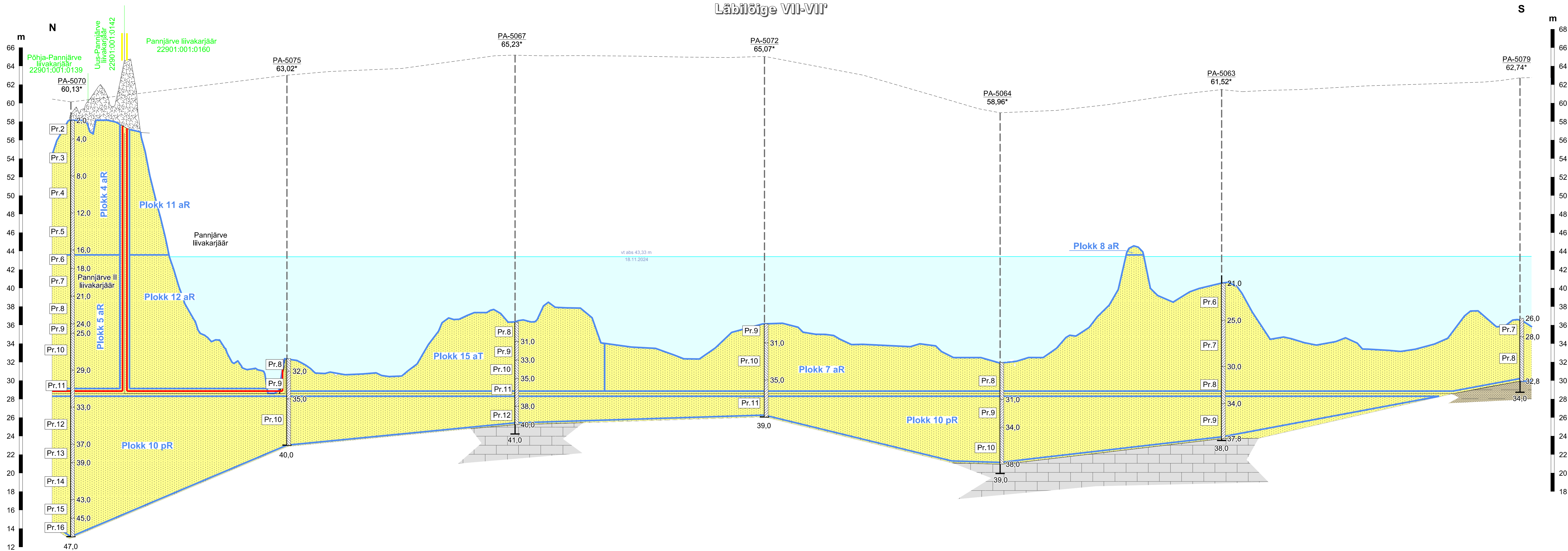
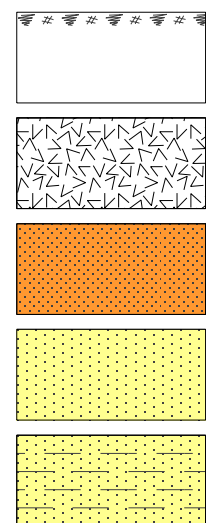


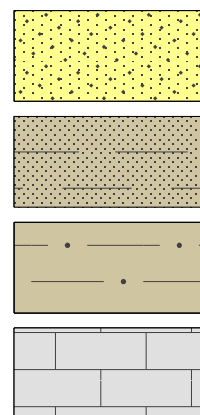
Läbilõige VII-VII'



- Mäeeraldise teenindusmaa piir
- Mäeeraldise piir
- Ploki piir (aT - aktiivne tarbevaru, aR - aktiivne reservvaru, pR - passiivne reservvaru)
- Uuringu aegne maapind
- Maapind seisuga 10.11.2023. a
- Katastriüksuse nimi, piir ja tunnus
- Ahtme metskond 25  
22901:001:0239



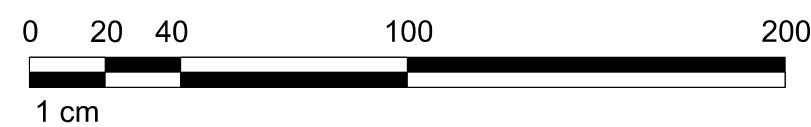
- Kattepinnaas
- Katendi puistang
- Orgaanikarikas liiv
- Liiv
- Liiv, savikas



- Rauaühenditega tsementeerunud liiv
- Savi / liivsavi
- Saviliivmoreen
- Lubjakivi

Märkused:

- Kõrgused EH2000 süsteemis.
- Läbilõigete koostamisel kasutatud Pannjärve ja Pannjärve II liivakarjääri markseiderimöödistuse läbilõikeid (varu seisuga 10.11.2023. a). (OÜ Inseneribüroo STEIGER, töö nr 24/4707).
- Veepealse ja veealuse varu vahepiir on abs kõrgus 43,59 m.
- Aktiivse tarbevaru lamam järgib geoloogilist lamamit, kuid ei jää alla 28,59 m abs kõrguse.
- Katastriüksuste piir kattub tootetava mäeeraldise teenindusmaa piiriga.
- Kasutatud tarkvara: Bentley PowerCivil for Baltics V8i (litsents: 70000661800020).



Objekti nimetus ja aadress		Joonise sisu	
Pannjärve ja Pannjärve II liivakarjäär Ida-Viru maakond, Alutaguse vald		Geoloogilised läbilõiked VII-VII'	
Loa omanik	Osaühing Eesti Killustik Jõgeva maakond, Põltsamaa vald, Rõstla küla, Rõstla paekarjäär, 48022 info@eestikillustik.ee	Joonis nr	3 / 3
		Mõõtkava	H 1 : 2 000 V 1 : 200
OÜ Inseneribüroo STEIGER Männiku tee 104, 11216 Tallinn +372 668 1011, info@steiger.ee	Koostas Allan Koger /allkoger@steiger.ee/	Kuupäev	16.12.2024
		Kinnitas Erki Vaguri /erki.vaguri@steiger.ee/	Töö nr 24/5050